

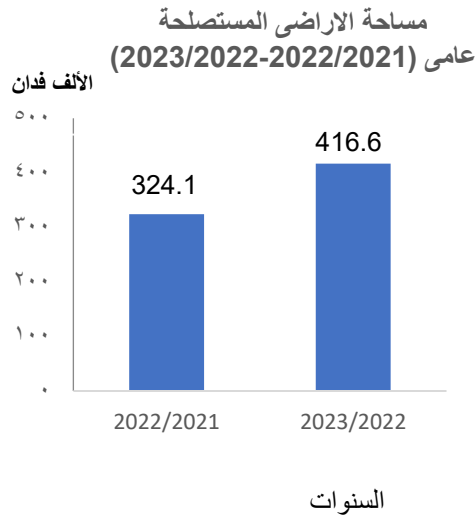
بيان صحفي



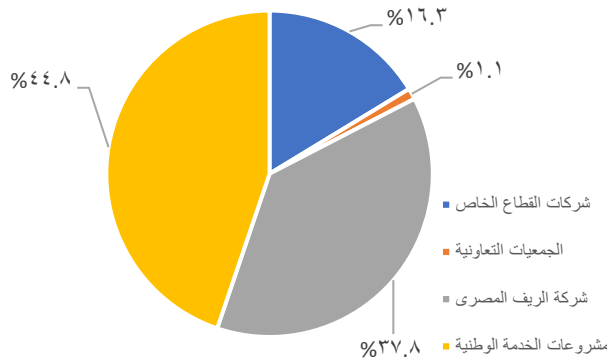
الجهاز المركزي
للتعبئة العامة والإحصاء
C A P M A S

416.6 ألف فدان إجمالي مساحة الأراضي المستصلحة عام 2023 / 2022

أصدر الجهاز المركزي للتعبئة العامة والإحصاء اليوم الخميس الموافق 17 / 10 / 2024 النشرة السنوية لاستصلاح الأراضي عام (2023/2022) ومن أهم المؤشرات ما يلي:



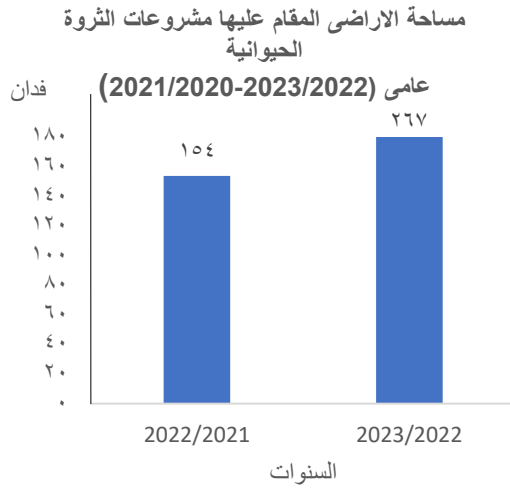
التوزيع النسبي للأراضي المستصلحة
عام 2023 / 2022



- بلغ إجمالي مساحة الأراضي المستصلحة 416.6 ألف فدان عام (2023/2022) مقابل 324.1 ألف فدان عام (2022/2021) بنسبة زيادة قدرها 28.6% ويرجع ذلك إلى زيادة مساحة الأراضي المستصلحة لمشروعات الخدمة الوطنية ومساحة الأراضي المستصلحة لمشروع المليون ونصف فدان هذا العام.

- بلغت مساحة الأراضي المستصلحة لمشروعات الخدمة الوطنية 186.9 ألف فدان بنسبة 44.8% يليها مساحة الأراضي المستصلحة لمشروع المليون ونصف فدان لشركة الريف المصري 157.3 ألف فدان بنسبة 37.8% ثم شركات القطاع الخاص 67.7 ألف فدان بنسبة 16.3% يليها مساحة الأراضي بالجمعيات التعاونية 4.8 ألف فدان بنسبة 1.1% من إجمالي مساحة الأراضي المستصلحة عام (2023/2022).

- بلغت المساحة المنزرعة بمشروع المليون ونصف فدان 312.1 ألف فدان حتى عام (2023/2022) مقابل 136.5 ألف فدان حتى عام (2022/2021) بنسبة زيادة قدرها 128.7% عن العام السابق، بينما بلغت المساحة المستصلحة 694.4 ألف فدان حتى عام (2023/2022) حيث احتلت محافظة المنيا الترتيب الأول فقد بلغت المساحة المستصلحة 287.8 ألف فدان بنسبة 41.5%، تليها محافظة مطروح بمساحة بها 207.8 ألف فدان بنسبة 29.9% ثم محافظة الوادي الجديد بمساحة 142.9 ألف فدان بنسبة 20.6% ، ثم محافظة أسوان بمساحة 55 ألف فدان بنسبة 8%.



- بلغت المساحة المقام عليها مشروعات الثروة الحيوانية (إنتاج ألبان وتسمين وتربية ماشية وأغنام) من الأراضي المستصلحة 267 فدان عام (2023/2022) مقابل 154 فدان عام (2022/2021) بنسبة زيادة قدرها 73.4%.

ص. ب : 2086 صلاح سالم - مدينة نصر/ القاهرة P.O. Box 2086 Salah Salem, Nasr City, Cairo, Egypt

ت: العلاقات العامة : (02) 24020231 ، مكتب خدمة عملاء بنك المعلومات : (02) 24002706 فاكس رئاسة الجهاز : (02)24024099 Fax:

البريد الإلكتروني : [Email: pres_capmas@capmas.gov.eg](mailto:pres_capmas@capmas.gov.eg) موقع الجهاز : www.capmas.gov.eg